




Images ©2018 Google, Données cartographiques ©2018 Google 2 km

1. 6 min (1,8 km)
2. Prendre à droite sur Rue Solférino 57 m
3. Prendre à droite sur Place Sébastopol 130 m
4. Continuer sur Rue des Postes 78 m
 ⓘ Traverser le rond-point
5. Au Place Barthélémy Dorez, prendre la 3e sortie (A25) vers Béthune/Dunkerque/Loos 1,2 km
 350 m
- Suivre A25 en direction de D945 à La Chapelle-d'Armentières. Prendre la sortie 8 et quitter A25 9 min (12,7 km)
6. Rejoindre A25 12,3 km
7. Prendre la sortie 8 vers Armentières 400 m
8. 12 min (8,0 km)
9. Au rond-point, prendre la 2e sortie et continuer sur D945 350 m
10. Au rond-point, prendre la 2e sortie et continuer sur D945 2,2 km
11. Au rond-point, prendre la 1re sortie et continuer sur D945 450 m
12. Prendre à gauche sur Rue Roger Salengro 1,1 km
13. Prendre à droite sur Rue de la Liberté/D945A 800 m
 ⓘ Continuer de suivre D945A
14. Prendre à gauche sur Rue Faidherbe/D7A 280 m
 ⚠ Entrée sur le territoire : Belgique
15. Continuer sur Rue d'Houplines 130 m
 1,9 km

-  16. Au rond-point, prendre la 2e sortie et continuer sur Rue du Touquet 34 m

-  17. Au rond-point, prendre la 2e sortie et continuer sur Rue du Touquet 600 m

-  18. Rue du Touquet tourne à droite et devient Rue des Trois Evêchés 200 m

Bizet

Cet itinéraire est fourni à titre indicatif. Il est possible que vous deviez suivre un itinéraire différent de celui indiqué en raison de travaux, de bouchons, des conditions météorologiques, de déviations ou d'autres perturbations. Veuillez en tenir compte lors de la pr